



COMUNE DI EMPOLI

SETTORE PIANIFICAZIONE TERRITORIALE
SERVIZIO URBANISTICA

VERBALE DELLA CONFERENZA DI SERVIZI

Procedimento relativo a :	Variante al Piano strutturale ed al Regolamento Urbanistico finalizzata alla realizzazione della viabilità di collegamento tra la vecchia e la nuova Via di Valdorme.
----------------------------------	--

L'anno 2010 il giorno 18 del mese di Giugno presso una sala del Comune di Empoli in Via G. del Papa, 43, si svolge la Conferenza dei servizi i ai sensi dell'art. 22 e succ. della Legge Regionale Toscana 23 luglio 2009 n. 40 e ss.mm.ii. e dall'art. 14, comma 1, della Legge n. 241 del 1990.

La conferenza ha per oggetto la proposta avanzata da:	Monier S.p.a. Via Valle Pusteria 21 Chienes (BZ)
---	--

La conferenza ha per scopo:

1. raccogliere i riferimenti e le prescrizioni d'indirizzo tecnico dei soggetti invitati
2. le verifiche di cui all'art. 12 del D.lgs. 152/2006 e ss.mm.ii., (disposizioni concernenti la procedura di Valutazione Ambientale Strategica);
3. le verifiche di cui la DPGR del 9 febbraio 2007, n. 4/R: "Regolamento di attuazione dell'art. 11, comma 5. della L.R. 3 gennaio 2005, n. 1" in materia di Valutazione integrata;

PREMESSO

CHE ai sensi dell'art.22 della L.R. 29/7/2009 n. 40 *"La conferenza di servizi costituisce una modalità generale di semplificazione dell'azione amministrativa cui l'amministrazione procedente può ricorrere, nelle fasi preliminare, istruttoria e decisoria del procedimento amministrativo, qualora sia opportuno effettuare un esame contestuale di vari interessi pubblici coinvolti nel procedimento stesso"*.

CHE la conferenza istruttoria è prevista dall'art. 14, comma 1, della Legge n. 241 del 1990, che dispone: *«Qualora sia opportuno effettuare un esame contestuale di vari interessi pubblici coinvolti in un procedimento amministrativo, l'amministrazione procedente indice di regola una conferenza di servizi »*.

CHE, in data 14/07/2008 con Del. G. C. n° 132 si è formalizzato l'avvio del procedimento e del processo di valutazione integrata alla Variante finalizzata alla realizzazione della viabilità di collegamento tra la vecchia e la nuova Via di Valdorme;

CHE, con Decreto sindacale n°11 del 3 settembre 2008 veniva nominato Presidente delle Conferenze dei Servizi l'Ing. Carla Santoni Dirigente del Settore Pianificazione Territoriale;

CHE il settore Pianificazione Territoriale - Servizio Urbanistica, ha redatto la documentazione della variante urbanistica;

CHE il Comune di Empoli intende attuare le previsioni della variante urbanistica qualora ne sia verificata la fattibilità sul piano tecnico;

CHE con nota del 24/06/2009 prot. 35267 il Responsabile del procedimento ha convocato la Conferenza di Servizi ai sensi dell'art.14 e ss. della Legge 241/90 individuando i soggetti da invitare e le relative modalità di espletamento;

CHE la Conferenza dei Servizi tenutasi si è regolarmente svolta il giorno 24 luglio presso la sede del Comune di Empoli

CHE preso atto del parere scritto ed espresso in detta sede da ARPAT in cui si evidenziava la necessità di redigere una valutazione degli effetti indotti dal nuovo tratto stradale in termini d'inquinamento acustico e impatto da rumore ante e post operam,

VISTO l'art. 12 del D.lgs. 152/2006 e ss.mm.ii., concernente le disposizioni relative alla procedura di Valutazione Ambientale Strategica, per cui le Autorità con Competenze Ambientali (ACA) individuate nel processo di valutazione integrata, debbono esprimere all'unanimità il loro parere e le relative motivazioni al fine di assoggettare o meno il piano alla Valutazione Ambientale Strategica, la Conferenza ha deciso all'unanimità di rinviare le determinazioni finali ad avvenuta acquisizione e valutazioni delle integrazioni richieste.

PRESO ATTO dei pareri tecnici rimessi da Enti e soggetti non qualificati come Autorità competenti in materia ambientale, che restano fatti salvi.

VISTA l'integrazione trasmessa dal Soggetto proponente, il Responsabile del Procedimento ha provveduto con nota del 19/05/2010 prot. 27873 a convocare una nuova Conferenza dei Servizi ex art. 14 della Legge 241/90 e ss.mm.ii, esclusivamente ai fini della espressione della proposta di assoggettabilità a VAS ex art. 12 del D.lgs. 152/2006 ed ex art. 22 della L.R. Toscana 10/2010, per il giorno venerdì 18 giugno 2010 alle ore 10:30, presso la sede del Comune di Empoli in Via del Papa 41, piano primo.

I soggetti formalmente convocati dal Responsabile del procedimento sono i seguenti:

- **SOPRINTENDENZA PER I BENI ARCHEOLOGICI DELLA TOSCANA**
- **AGENZIA REGIONALE PER LA PROTEZIONE AMBIENTALE DELLA TOSCANA A.R.P.A.T.**
- **CIRCONDARIO EMPOLESE VALDELSA**
- **PROVINCIA DI FIRENZE** Direzione Urbanistica e Pianificazione Territoriale
- **COMUNE DI EMPOLI** Settore Ambiente, Sicurezza e Attività Economiche

CHE il responsabile del procedimento da atto che *della convocazione della conferenza è stata data notizia nel sito istituzionale dell'amministrazione procedente* ai sensi dell'art.23 co.3 della L.R. 29/7/2009 n. 40

TUTTO CIO' PREMESSO

L'arch. Andrea Bonatti del Servizio urbanistica, in qualità di responsabile del procedimento
Verifica i presenti e gli assenti, come da allegato prospetto (ALLEGATO A)

La Conferenza di Servizi istruttoria apre la seduta alle ore 10.30

Il Responsabile del procedimento illustra la richiesta e ricorda agli intervenuti le finalità della stessa e che gli esiti della conferenza non producono effetti giuridici sulla decisione finale e ricorda che sarà poi la Giunta Comunale in qualità di autorità competente, sulla base dei contributi pervenuti in merito alla verifica di assoggettabilità, ad emettere il "provvedimento di verifica" che assoggetta od esclude il piano o programma dalla VAS, ai sensi dell'art. 22 della L.R. Toscana 10/2010.

La conferenza assume la funzione decisoria in merito alla verifica di assoggettabilità di cui all'art. 12 del D.lgs. 152/2006 e ss.mm.ii., (disposizioni concernenti la procedura di Valutazione Ambientale Strategica) per gli enti competenti in materia ambientale convocati.

Il Rdp introduce gli argomenti della conferenza, prende atto che ad oggi sono pervenuti i seguenti pareri:

ENTE	Data	Prot. / acquisito in sede CDS	Allegato a questo verbale
Circondario Empolese Valdelsa	08/01/2010	prot. 11722	Allegato B
ARRAT	15/10/2010	33633	Allegato C

Ne dà lettura e l'inserisce negli atti del presente verbale.

Il Rdp dà la parola ai soggetti convenuti e raccoglie i relativi pareri.

ENTE	Allegato a questo verbale
COMUNE DI FTRON SETTORE AMBIENTE	Allega D

Ai sensi dell'art. 12 del D.lgs. 152/2006 e ss.mm.ii., congiuntamente all'art. 22 della L.R. n. 10 del 12 Febbraio 2010 – "Norme in materia di valutazione ambientale strategica (VAS), di valutazione d'impatto ambientale (VIA) e valutazione d'incidenza", concernenti le disposizioni relative alla procedura di Valutazione Ambientale Strategica, le autorità con competenze ambientali (ACA) individuate, **esprimono il seguente parere** e le relative motivazioni al fine di assoggettare o meno il piano alla Valutazione Ambientale Strategica:

VISTA

la documentazione di valutazione integrata di cui all'art. 11 della L.R.T. n.1/2005 condotta ai sensi degli articoli 4 e 11 del Regolamento D.P.G.R. Toscana del 9 febbraio 2007 n. 4/R e i contributi pervenuti,





PRESO ATTO

CHE il piano proposto:

- non determina effetti significativi sull'ambiente, trattandosi di variazione normativa che si inserisce all'interno del quadro complessivo già strutturato della strumentazione urbanistica vigente;
- non concerne i settori agricolo, forestale, della pesca, energetico, industriale, dei trasporti, della gestione dei rifiuti e delle acque, delle telecomunicazioni, turistico; non contiene la definizione del quadro di riferimento per l'approvazione, l'autorizzazione, l'area di localizzazione o comunque la realizzazione di interventi i cui progetti sono sottoposti a valutazione di impatto ambientale (VIA);

- non è classificabile tra i piani o programmi per i quali, in considerazione dei possibili impatti sulle finalità di conservazione dei siti designati come zone di protezione speciale per la conservazione degli uccelli selvatici e quelli classificati come siti di importanza comunitaria per la protezione degli habitat naturali e della flora e della fauna selvatica, si ritiene necessaria una valutazione d'incidenza ai sensi dell'articolo 5 del d.P.R. 8 settembre 1997, n. 357, e successive modificazioni.
- non prevede specificatamente la localizzazione di progetti sottoposti a valutazione di impatto ambientale;
- non è rilevante in termini di attuazione della normativa ambientale comunitaria;
- non rientra nelle fattispecie previste dall'art. 6 commi 1, 2, 3 del D.Lgs. 152/06 ss.mm.ii.;
- non comporta nuove previsioni urbanistiche o rivisitazioni quantitative del dimensionamento del vigente Regolamento Urbanistico sensibilmente incidenti sull'uso delle risorse essenziali del territorio.

CHE sono chiamati ad esprimersi, con diritto di voto esclusivamente i seguenti soggetti identificati come Autorità competenti in materia ambientale:

Autorità	Soggetto/non soggetto	Assenso acquisito ai sensi dell'art. 28 co. 3 L.R. n. 40 del 29/07/2009 e art. 14 co. 3 L. 241/90
SOPRINTENDENZA PER I BENI ARCHEOLOGICI DELLA TOSCANA		
AGENZIA REGIONALE PER LA PROTEZIONE AMBIENTALE DELLA TOSCANA A.R.P.A.T.		
PROVINCIA DI FIRENZE		
CIRCONDARIO EMPOLESE VALDELSA		
COMUNE DI EMPOLI Settore Ambiente, Sicurezza e Attività Economiche	NON SOGGETTO	

questa Conferenza propone

la non assoggette alla procedura di "Valutazione Ambientale Strategica (VAS)" di cui agli artt. dal 13 al 18 del D.Lgs. 152/06 ss.mm.ii..


nota: la Conferenza decide di lasciare giorni 2 di tempo dalla data odierna per recepire eventuali pareri tramite posta .


Il Rdp ha provveduto a redigere un brogliaccio del verbale di conferenza che ne contiene gli elementi determinanti della stessa e che viene sottoscritto dai partecipanti che l'approvano.


Alle ore 11.00 viene dichiarata chiusa la riunione.

Seguono firme

I partecipanti	firma
Il Presidente della CDS	
Per il Comune di Empoli Settore Pianificazione territoriale	
Per Soprintendenza per i Beni Archeologici Della Toscana	
Per A.R.P.A.T.	
Per PROVINCIA DI FIRENZE	
Per CIRCONDARIO EMPOLESE VALDELSA	
Per ACQUE S.p.a.	
Per COMUNE DI EMPOLI Ambiente, Sicurezza	

Il responsabile del procedimento
(Firma) 

Il segretario verbalizzante
(Firma) 





PARERI PERVENUTI PERTINENTI ALLA CONFERENZA DI SERVIZI

Il settore AMBIENTE E SICUREZZA CONFERMA

AU.D

IL PARERE DELLA CONFERENZA DEL 24/07/2009





A

Oggetto

Convocazione Conferenza di Servizi istruttoria ex art. 14 Legge 241/1990 e ss.mm.ii. – Variante al Piano strutturale ed al Regolamento Urbanistico finalizzata alla realizzazione della viabilità di collegamento tra la vecchia e la nuova Via di Valdorme.

Luogo	Data	Ora inizio	Ora fine
COMUNE DI EMPOLI	10.30/18/06/2010	10.30	

Partecipante	ENTE /AMM.ne	Firma	E mail
ARCH. ANDREA BONATTI	COMUNE DI EMPOLI		
Edo Rossi	Comune di Empoli		
SANTONI CARLA	COMUNE DI EMPOLI		

Valutazione Integrata	Ing. Carlo Santoni	Arch. Andrea Bonatti	Verifica	1.0	1	
-----------------------	--------------------	----------------------	----------	-----	---	--



Comune di
Empoli
Valdelsa

COMUNE DI EMPOLI

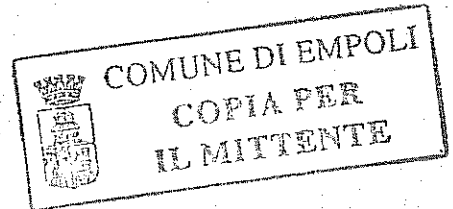
Protocollo Generale

Num. Protocollo 0034109
Data Protocollo 21/06/2010
Data Ricevimento 21/06/2010

Categoria 06
Classe 01

DIREZIONE VIABILITA', TRASPORTI, EDILIZIA, PIANIFICAZIONE TERRITORIALE,
DIFESA DEL SUOLO E DELLE RISORSE IDRICHE, VINCOLO IDROGEOLOGICO

PROT. N° 11722
CL. Cat. 08-01-000



EMPOLI, 15 GIUGNO 2010.

Conferenza di Servizi presso la sede del Comune di Empoli il 18 giugno 2010 ore 9.30.

OGGETTO: Variante al Piano Strutturale e al Regolamento Urbanistico del Comune di Empoli per la realizzazione di una struttura di servizio di tipo residenziale e semiresidenziale per persone affette da autismo.

Premesso che il Piano Regionale Sanitario 2008/2010 ha evidenziato la necessità di sviluppare una strategia complessiva su tutto il territorio regionale che affronti le problematiche dell'assistenza alle persone con disturbi dello spettro autistico e che il Piano Integrato Sociale Regionale, coerentemente con il suddetto PSR promuove una programmazione regionale integrata in ambito socio-sanitario, definendone le azioni e i contenuti. In conseguenza di ciò nel 2008 è stato stipulato un Protocollo d'Intesa tra soggetti privati, l'ASL 11 ed il Comune di Empoli al fine di realizzare una struttura di servizio di tipo residenziale e semiresidenziale per persone affette da autismo; successivamente la Regione Toscana ha decretato, secondo l'Accordo di Programma investimenti nel settore sociale di cofinanziare tra i progetti di rilevanza sociale il centro ad Empoli quale progetto per la Società della Salute di Empoli.

Con Del. GC 146 del 31/07/2008 il Comune ha avviato contestualmente il procedimento di formazione della variante al PS e al RU ed il processo di Valutazione Integrata.

L'area è localizzata in fregio alla Strada Comunale di Via del Terrafino tra le località Podere Rosa, Podere Cerbaiola e Sant'Anna.

La scelta dell'area, nata dalla disponibilità della proprietà, è sostenibile sia per quanto riguarda la dotazione di servizi a rete che di infrastrutture viarie che supportano l'obiettivo di creare un servizio d'interesse territoriale; inoltre la localizzazione in un territorio agricolo caratterizzato da poderi, ville, fattorie e case sparse si confà alle necessità di silenzio, naturalità del centro specialistico ipotizzato.

La variante prevede oltre che la localizzazione dell'attrezzatura di livello provinciale e/o regionale sulle Carte del PS e del RU anche un'integrazione alla disciplina ed in particolare all'art.82 delle Norme del RU nelle quali si sottolinea la necessità di assicurare la tutela e la persistenza della qualità del paesaggio e la riduzione dell'impatto della nuova struttura sulle risorse naturali del territorio.

La progettazione del Centro, quale struttura di pubblica utilità nel territorio aperto con caratteristiche di assoluta eccezionalità, si prefigge quali obiettivi prioritari quelli della qualità ambientale, paesaggistica ed architettonica.

Al fine di evidenziare gli effetti ambientali potenzialmente indotti dalla Variante per le verifiche di cui all'art.12 del D.Lgs 152/2006 (Valutazione Ambientale Strategica) e di cui al Regolamento di Attuazione dell'art.11 LR 1/2005 in materia di Valutazione Integrata si evidenzia quanto segue:

- Da una verifica con la Carta dello Statuto del Territorio del PTC in scala 1/10.000 - sez. 274080 tav.80 - l'intervento previsto è localizzato all'interno del Territorio aperto disciplinato dall'art.7 delle NA del PTCP ed in prossimità di un Manufatto di rilevanza ambientale e storico-culturale, segnalato con n.14/212 () e disciplina dall'art.13 delle NA del PTCP;
- Dalla Carta del grado di vulnerabilità degli acquiferi all'inquinamento del PTC in scala 1/25.000 - quadrante 105 II l'area in oggetto risulta a *Vulnerabilità elevata*.


Pertanto l'intervento risulta compatibile con quanto contenuto nella disciplina dell'art.7 PTCP e con quanto contenuto nel par. 8.1.5 del Titolo II dello Statuto del territorio ed in particolare con l'art.24 Servizi ed attrezzature di livello provinciale e/o regionale comma 1 lettera c.

Conferenza di Servizi presso la sede del Comune di Empoli il 18 giugno 2010 ore 10.30.

OGGETTO: Variante al Piano Strutturale e al Regolamento Urbanistico del Comune di Empoli finalizzata alla realizzazione della viabilità di collegamento tra la vecchia e la nuova Via di Valdorme.

Nel merito si conferma il parere espresso in sede di Conferenza dei Servizi tenutasi a Empoli il 24/07/2009.

Il Responsabile P.O.
(Dott. Ing. Giuseppe Panarelloni)



X FAX A LO FOME

ING. SANDRI
URBANISTICA



ARPAT
Agenzia regionale
per la protezione ambientale
della Toscana

Servizio sub-provinciale
Empoli - Val d'Elsa
via Tripoli, 18
50053 Empoli (FI)
tel 0571 53511 - fax 0571 530282
www.arpat.toscana.it

- originale
- copia per conoscenza
- minuta per archivio
- unico originale agli atti

n. prot. 2009/ 44259 del 15 GIU. 2010

COMUNE DI EMPOLI Protocollo Generale

Num. Protocollo 0033633
Data Protocollo 17/06/2010
Data Ricevimento 17/06/2010

Categoria 06
Classe 01

Al Responsabile del
Settore Pianificazione Territoriale
Servizio Urbanistica
Comune di Empoli

Oggetto: Contributo tecnico relativo al documento di valutazione integrata e rapporto preliminare di verifica di assoggettabilità a valutazione ambientale strategica, inerente la variazione del tracciato della strada di collegamento tra la via vecchia e la via nuova Val d'Orme, in variante al P.S. ed al R.U. del Comune di Empoli. Esame documentazione integrativa costituita da valutazione di impatto acustico

A seguito della convocazione della Conferenza dei Servizi prevista per il 18 giugno pv con la presente si trasmette il contributo specialistico della UOIMREC del Dipartimento ARTPAT di Firenze

Il parere riporta un parere positivo per quanto riguarda il rispetto dei valori limite acustici per la viabilità in fase di esercizio ed una prescrizione riguardante la necessità di approfondimenti dell'impatto acustico in fase di cantiere.

Pertanto si conclude con un giudizio di non necessità di assoggettare a VAS del progetto a condizione che


- a) Siano presentati approfondimenti sull'impatto acustico in fase di realizzazione dell'opera come indicato all'ultimo capoverso del parere della UO IMREC del 17.06.10 in allegato alla presente
- b) In merito alla tutela delle risorse idriche, siano adottate soluzioni tecniche per la gestione delle acque di prima pioggia del nuovo tratto viario, anche in considerazione della vicinanza di un campo pozzi, evitando però lo scarico delle stesse, per quanto possibile, nella rete fognaria esistente, come invece accennato a pag.16 del documento di valutazione. Dovrà pertanto essere previsto un idoneo sistema di trattamento tale da consentire il rispetto dei valori limite per lo scarico in acque superficiali.
- c) Sia descritta la gestione dei materiali di risulta di eventuali scavi, nonché il loro eventuale riutilizzo verificando se ricorrono gli estremi della completa esclusione dal regime dei rifiuti, in accordo al disposto dell'Art 20 comma 10 sexties della L. 2/09 o se procedere secondo quanto previsto dall'art.186 del D.Lgs.152/2006.
- d) Siano dettagliate le fasi di cantierizzazione e valutate le eventuali opere di mitigazione che si rendessero necessarie per minimizzare gli impatti sulla popolazione residente con particolare riguardo a quella più direttamente interessata.

Distinti saluti

Empoli, 17 giugno 2010

Allegato Parere UOIMREC del 17 giugno 2010

Il Responsabile del Servizio
sub-provinciale di Empoli - Val d'Elsa
Dott.ssa Giovanna Gavilli



- originale
- copia per conoscenza
- minuta per archivio
- unico originale agli atti



Dipartimento provinciale
FIRENZE
via Ponte alle Mosse, 211
50144 Firenze
tel. 055 32061 - fax 055 3206218
www.arpat.toscana.it

Unità Operativa *Infrastrutture di Mobilità, reti elettriche e di comunicazione (IMREC)*

CORRISPONDENZA INTERNA AD ARPAT

cl. DP_FI.01.15.13/3.1

altra cl. _____

(nomefile:01.15.13_3.1 verifica VIA nuova strada collegamento val d'orme)

C.a. Responsabile del Servizio
Sub Provinciale Empoli – Val d'Elsa

Oggetto: Parere acustico su VIA per la fase di esercizio della nuova strada di collegamento tra la vecchia e la nuova via di Val d'Orme in località Pozzale – Case Nuove nel comune di Empoli.

DOCUMENTAZIONE ESAMINATA

È stato esaminato il seguente materiale (ns. prot. n. 10/37824, del 24/05/10):

- "Valutazione di impatto acustico per il traffico determinato dalle attività di fine coltivazione della cava di argilla "La Farfalla" ubicata in Loc. "Casenuove" nel comune di Empoli (FI)", progetto P09-BAR-124, revisione n. 0, gennaio 2010.
- "Risultati delle misure di traffico veicolare effettuate da questo laboratorio con strumentazione ad onde radio a Casenuove, via di Val d'Orme, nel comune di Empoli (Firenze) in data 27/28 Novembre 2009", pratica n. 05/09/AP.
- Progetto preliminare e relative tavole di progetto, relativi alla "Realizzazione viabilità di collegamento tra la vecchia e la nuova Via di Valdorme" presenti sul sito internet del Garante della Comunicazione per il Governo del Territorio del comune di Empoli, http://www.comune.empoli.fi.it/_progetti/valutazione/avviso_nuova_viaValdorme.htm.

PREMESSA

L'intervento in oggetto è costituito dalla realizzazione della nuova strada di collegamento tra la via vecchia Val d'Orme e la nuova via Val d'Orme (Strada Provinciale 51). Si prevede che la strada in oggetto verrà percorsa da mezzi leggeri e pesanti diretti e provenienti dalla cava di argilla "La Farfalla", situata nel comune di Empoli, in località Casenuove.

La realizzazione della strada si configura come variante al Piano Strutturale ed al Regolamento Urbanistico del comune di Empoli e pertanto è stata sottoposta a Conferenza dei Servizi.

IMPATTO ACUSTICO FASE DI ESERCIZIO

La documentazione esaminata fornisce i seguenti elementi:

1. il traffico veicolare presente sulla via vecchia di Val d'Orme è stato caratterizzato attraverso misure puntuali in due sezioni della strada, a monte e a valle dell'intervento, della durata complessiva di 24 ore ad intervalli di 15 minuti; tali misurazioni sono state effettuate tra le ore 12.00 di venerdì e le ore 12.00 di sabato, perciò ci si aspetta una sottostima dei volumi di traffico nel periodo diurno ed una sovrastima nel periodo notturno. Tuttavia, tali misurazioni vengono utilizzate per implementare un modello acustico che ha lo scopo di effettuare un confronto tra i livelli ante e post realizzazione della strada, sui ricettori situati nelle frazioni confinanti con l'intervento, che non risente dei volumi di traffico totali, ma delle modifiche ai volumi di traffico introdotti dalla realizzazione della nuova strada.
2. sono state effettuate misure di rumore a bordo strada in tre postazioni, due delle quali coincidenti con quella di rilevamento del traffico veicolare; le misure sono state effettuate con tecnica di campionamento, prevedendo tre periodi di acquisizione di 15 minuti ciascuno, nel periodo diurno e due nel periodo notturno. In merito a queste ultime misure si osserva che entrambi gli intervalli di misura sono antecedenti la mezzanotte e quindi ci si può aspettare che i livelli misurati siano affetti da una lieve sovrastima rispetto a quelli rilevabili nell'intero periodo notturno.



3. è stato implementato un modello acustico al fine di valutare le modifiche sui livelli sonori stimati sulle facciate degli edifici presenti lungo la via vecchia di Val d'Orme e lungo la nuova strada di collegamento ante e post operam; il buon funzionamento del modello è stato verificato utilizzando come dato di ingresso i dati di traffico veicolare rilevati, confrontando il valore stimato dal software con la corrispondente misura di livello sonoro.
4. anche se restano alcune riserve sui livelli assoluti calcolati ai ricettori da parte di tale modellistica si ritiene che a scopo comparativo ante-post operam il lavoro fatto sia attendibile.
5. sul nuovo tratto non sembrano comunque esserci situazioni critiche dovute al rumore del tratto stesso.

IMPATTO ACUSTICO FASE DI CANTIERE

La documentazione presentata non fornisce la descrizione delle lavorazioni previste in fase di cantiere per la realizzazione dell'opera.

CONCLUSIONI

Relativamente alla documentazione presentata si conclude che la strada di collegamento tra la via vecchia di Val d'Orme e la via nuova di Val d'Orme (Strada Provinciale 51) non dà luogo al superamento dei limiti di immissione e che produce una riduzione dei livelli sonori sugli edifici a valle dell'intervento in località Pozzale, drenando il traffico determinato dalle attività di fine coltivazione della cava di argilla.

Si esprime pertanto parere favorevole.

Per quanto riguarda la fase di realizzazione dell'opera, si richiede di presentare le valutazioni di impatto acustico relativamente ad ogni area di cantiere, redatte secondo la Delibera della Giunta della Regione Toscana n.788/99. In tali valutazioni dovranno essere considerate tutte le varie fasi di lavoro che prevedano l'utilizzo di specifici macchinari. Nelle valutazioni dovrà essere indicata la viabilità di accesso dei mezzi di cantiere ad ogni area di lavoro e dovrà essere stimato l'incremento acustico prodotto da tali mezzi sulla viabilità ordinaria. Infine, le valutazioni dovranno dare evidenza di tutte le mitigazioni eventualmente messe in atto al fine di riportare l'impatto acustico delle sorgenti entro i limiti di legge. Sia stabilito che solo a seguito di un parere favorevole a tale documentazione, potrà eventualmente essere richiesta l'autorizzazione in deroga, al Comune di competenza, per le lavorazioni.

Firenze, 17 giugno 2010

Inq. Tamara Verdolini

(Istruttrice)

Dr. Andrea Poggi
(Responsabile dell'U.O.)

RAPPORTO VERIFICA TRASMISSIONE

ORA : 17/06/2010 15:37
 NDME : SEGRETERIA SINDACO
 FAX : 390571757905
 TEL :
 SER.# : 000A0N296111

DATA, ORA	17/06 15:35
FAX N./NDME	2549
DURATA	00:02:04
PAGINE	03
RISULT	OK
MODO	STANDARD

LO PIREO

- originale
- copia per conoscenza
- minuta per archivio
- unico originale agli atti



ARPAT
 Agenzia regionale
 per la protezione ambientale
 della Toscana

Servizio sub-provinciale
Empoli - Val d'Elsa
 via Tripoli, 18
 50053 Empoli (FI)
 tel 0571 53511 - fax 0571 530282
 www.arpat.toscana.it

n. prot. 2009/ 44259 del 15 GIU. 2010

COMUNE DI EMPOLI Protocollo Generale

Num. Protocollo 0033633
 Data Protocollo 17/06/2010
 Data Ricevimento 17/06/2010

Categoria 06
 Classe 01

Al Responsabile del
 Settore Pianificazione Territoriale
 Servizio Urbanistica
 Comune di Empoli

Oggetto: Contributo tecnico relativo al documento di valutazione integrata e rapporto preliminare di verifica di assoggettabilità a valutazione ambientale strategica, inerente la variazione del tracciato della strada di collegamento tra la via vecchia e la via nuova Val d'Orme, in variante al P.S. ed al R.U. del Comune di Empoli. Esame documentazione integrativa costituita da valutazione di impatto acustico

A seguito della convocazione della Conferenza dei Servizi prevista per il 18 giugno pv con la presente si trasmette il contributo specialistico della UOIMREC del Dipartimento ARPAT di Firenze:

Il parere riporta un parere positivo per quanto riguarda il rispetto dei valori limite acustici per la viabilità in fase di esercizio ed una prescrizione riguardante la necessità di approfondimenti dell'impatto acustico in fase di cantiere.

Pertanto si conclude con un giudizio di non necessità di assoggettare a VAS del progetto a condizione che

- a) Siano presentati approfondimenti sull'impatto acustico in fase di realizzazione dell'opera come indicato all'ultimo capoverso del parere della UO IMREC del 17.06.10 in allegato alla presente
- b) In merito alla tutela delle risorse idriche, siano adottate soluzioni tecniche per la gestione delle acque di prima pioggia del nuovo tratto viario, anche in considerazione della vicinanza di un campo pozzi, evitando però lo scarico delle stesse, per quanto possibile, nella rete fognaria esistente, come invece accennato a pag.16 del documento di valutazione. Dovrà pertanto essere previsto un idoneo sistema di trattamento tale da consentire il rispetto dei valori limite per lo scarico in acque superficiali.
- c) Sia descritta la gestione dei materiali di risulta di eventuali scavi, nonché il loro eventuale