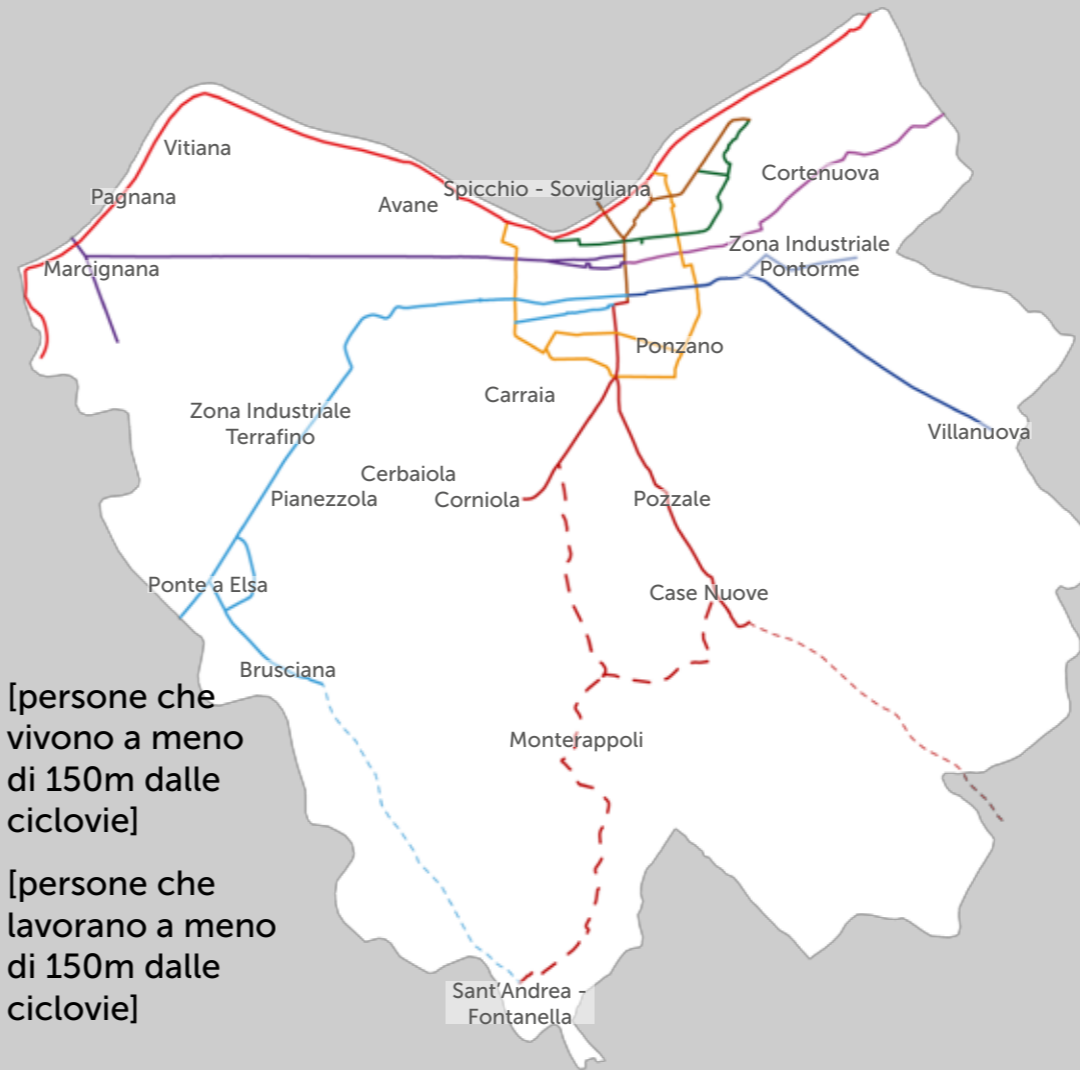


# 53 km di ciclovie

+ 8 km di percorsi cicloturistici

ciclovie 1: stazione - serravalle / arno	3.0 km	
ciclovie 2: stazione - corniola / case nuove	5.2 km	
ciclovie 3: piazza della vittoria - marcignana	7.1 km	
ciclovie 4: piazza della vittoria - cortenuova	3.5 km	
ciclovie 5: stazione - scuole - brusciana	9.4 km	
ciclovie 6: stazione - pontorme / villanuova	5.1 km	
ciclovie 7: ospedale - serravalle	3.1 km	
ciclovie 8: ciclopista dell'arno	10.7 km	
ciclovie 0: anello	6.5 km	



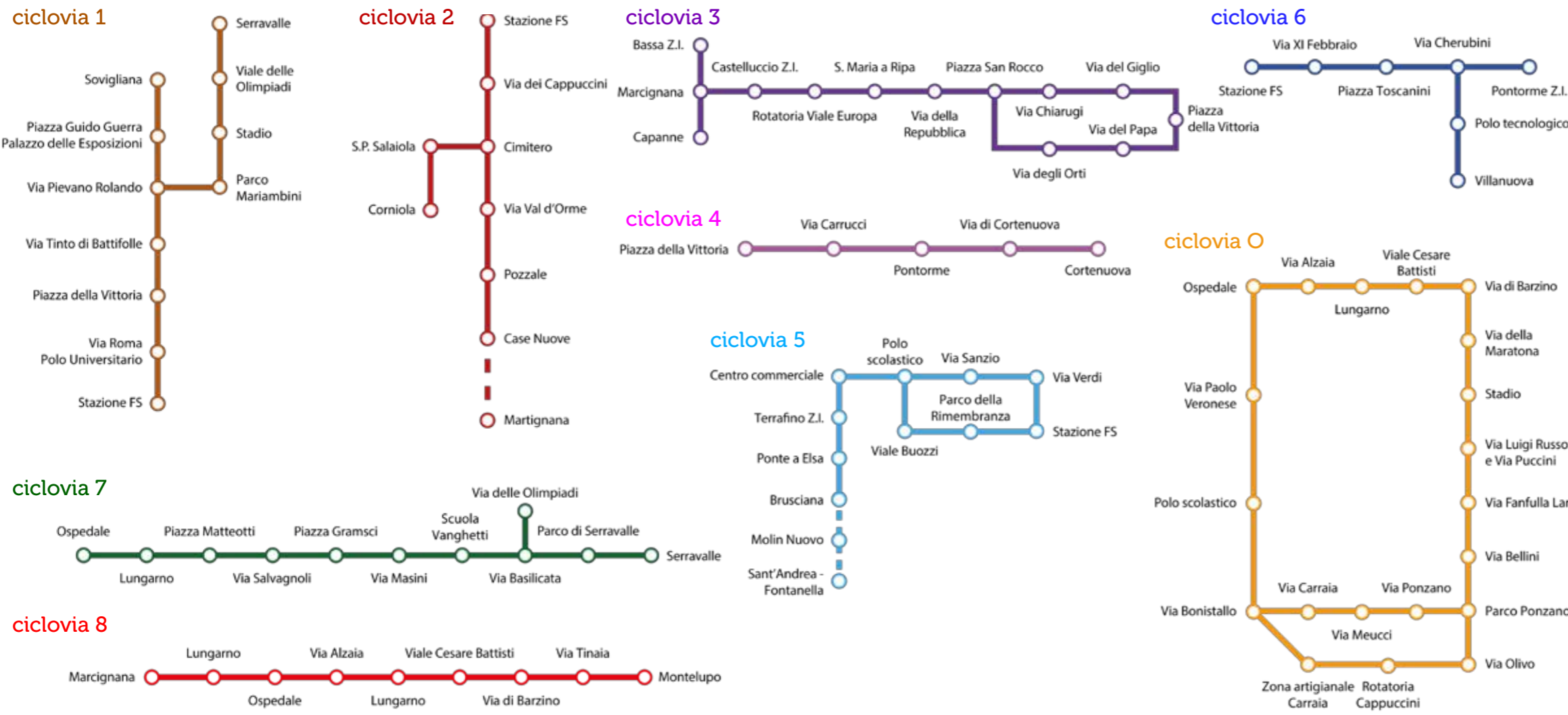
**71%** [persone che vivono a meno di 150m dalle ciclovie]

**84%** [persone che lavorano a meno di 150m dalle ciclovie]

Abbiamo deciso di rendere Empoli una città amica della bicicletta.

Ecco perché:

- per 1€ investito in ciclabilità si risparmiano 2.80€ in spese sanitarie;
- sicurezza per i ciclisti significa sicurezza per tutti, bambini e anziani compresi;
- vogliamo ridurre le emissioni dovute ai trasporti motorizzati;
- vogliamo migliorare la qualità della vita di tutti gli empolesi.



**Mappa della rete ciclistica comunale di progetto**

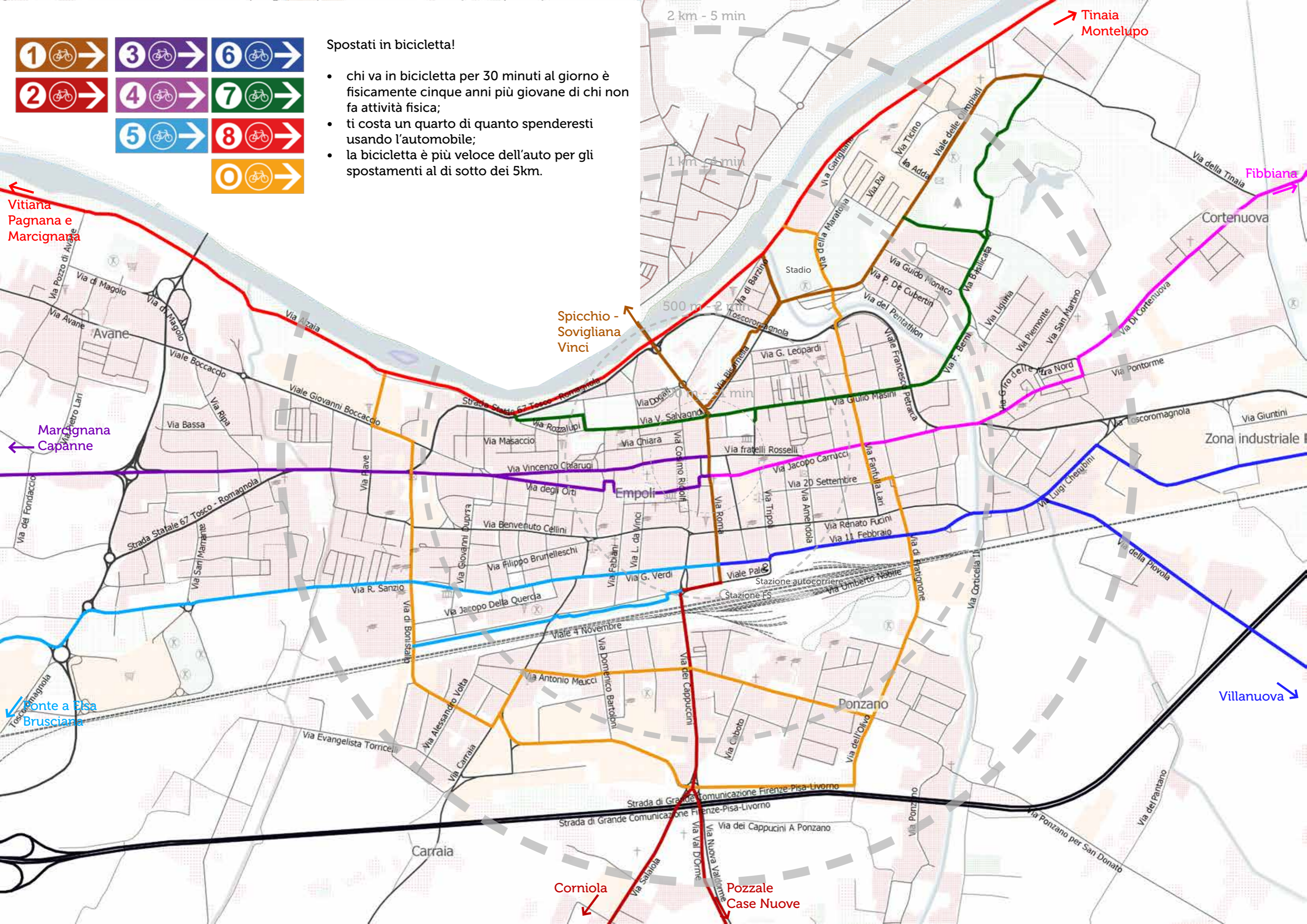


**Empoli**  
**BICI** plan



Spostati in bicicletta!

- chi va in bicicletta per 30 minuti al giorno è fisicamente cinque anni più giovane di chi non fa attività fisica;
- ti costa un quarto di quanto spenderesti usando l'automobile;
- la bicicletta è più veloce dell'auto per gli spostamenti al di sotto dei 5km.



Vitiana  
Pagnana e  
Marcignana

Marcignana  
Capanne

Ponte a Elsa  
Brusciana

Spicchio -  
Sovigliana  
Vinci

Fibbiana

Villanuova

Corniola

Pozzale  
Case Nuove

Tinaia  
Montelupo